

Zuordnung - Windzonen der Bundesländer nach Verwaltungsgrenzen

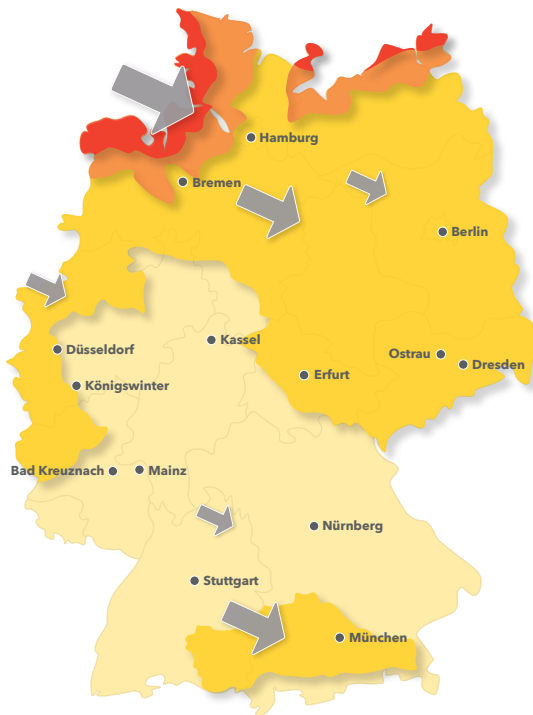
Stand 05.07.2021 - Quelle DIBt, Berlin - www.dibt.de

Erläuterung zur Benutzung der nachfolgenden Windzonen-Tabellen

Um für einen bestimmten Gebäudestandort die zutreffende Windzone zuzuordnen, sind nachfolgende Schritte zu beachten:

1 Tabelle für das zutreffende Bundesland auswählen:

1. Schleswig-Holstein
2. Hamburg
3. Niedersachsen
4. Bremen
5. Nordrhein-Westfalen
6. Hessen
7. Rheinland-Pfalz
8. Baden-Württemberg
9. Bayern
10. Saarland
11. Berlin
12. Brandenburg
13. Mecklenburg-Vorpommern
14. Sachsen
15. Sachsen-Anhalt
16. Thüringen



Windzone 1

Binnenland

Windzone 2

Binnenland, Küste und Inseln der Ostsee

Windzone 3

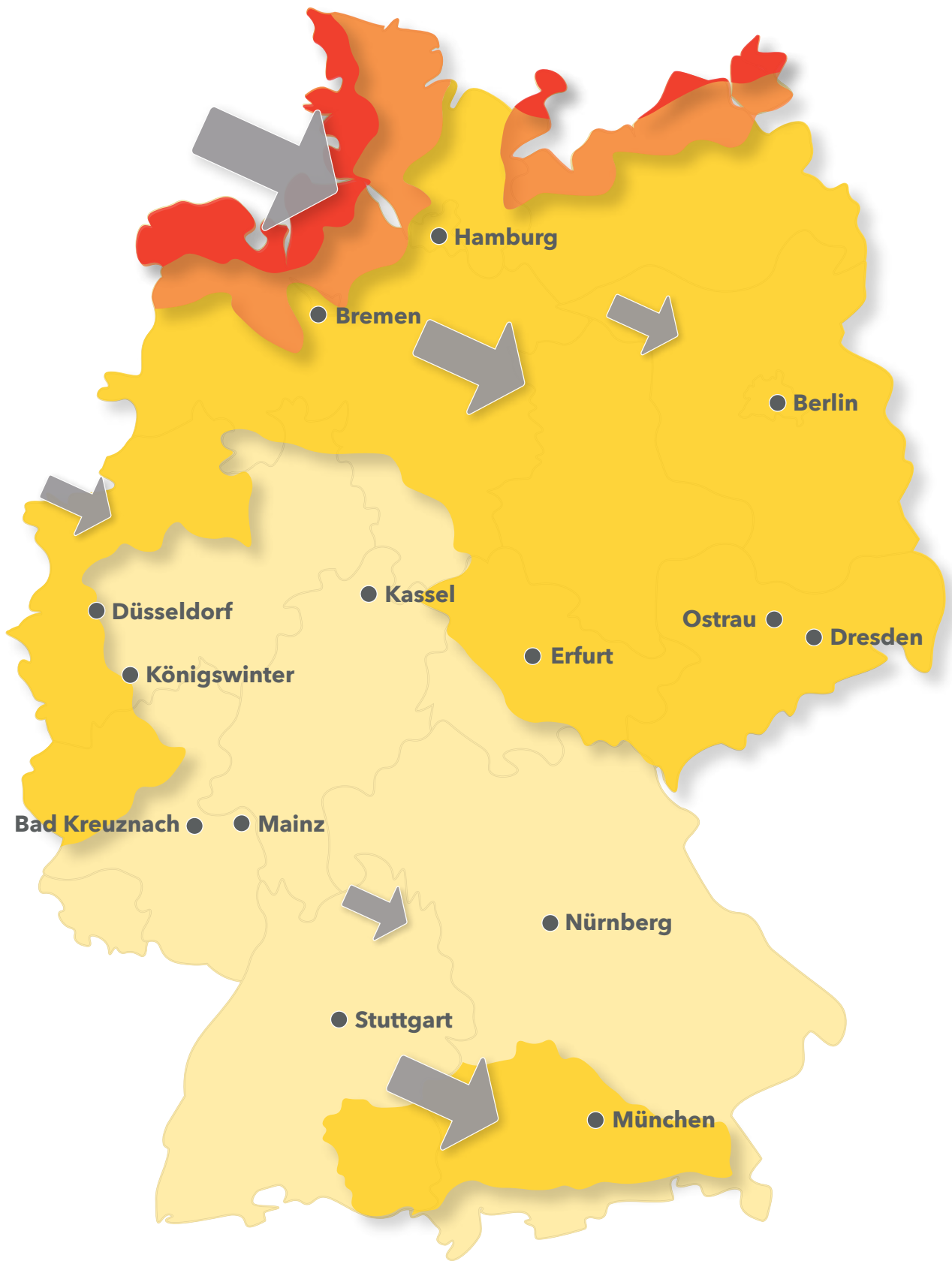
Binnenland, Küste und Inseln der Ostsee

Windzone 4

Binnenland, Küste der Nord- oder Ostsee
Inseln der Ostsee,
Inseln der Nordsee

2 Daten aus zutreffender Tabelle entnehmen:

1. Gemeinde auswählen		Liegen alle Gemeinden in einer Windzone, ist dies hier angegeben.		Andernfalls sind die Ausnahmen einer anderen, dem Landkreis zugeordneten Zeile angegeben.	
2. Windzone ablesen					
7 Rheinland-Pfalz					
7.1	Kreise Ahrweiler, Vulkaneifel, Bitburg-Prüm	Windzone 2	●	alle Gemeinden	
7.2	Kreise Cochem-Zell, Bernkastel-Wittlich, Trier-Saarburg, kreisfreie Stadt Trier	Windzone 1	●	alle Gemeinden und Teile von Gemeinden rechts der Mosel	
		Windzone 2	●	alle Gemeinden, soweit nicht in Windzone 1	
..	●	..	



Windzone 1

Binnenland

Windzone 2

Binnenland, Küste
und Inseln der Ostsee

Windzone 3

Binnenland, Küste
und Inseln der Ostsee


Windzone 4

Binnenland, Küste der
Nord- oder Ostsee
Inseln der Ostsee,
Inseln der Nordsee

1 Schleswig-Holstein

1.1	Kreis Schleswig-Flensburg, kreisfreie Stadt Flensburg	Windzone 3 	alle Gemeinden, soweit nicht in Windzone 4
		Windzone 4 	Amtsbereich Stapelholm mit den Gemeinden Wohlde, Bergenhusen, Norderstapel, Süderstapel, Erfde, Meggerdorf, Tielen
1.2	Kreise Nordfriesland, Dithmarschen	Windzone 4 	alle Gemeinden
1.3	Kreise Rendsburg-Eckernförde, Pinneberg, Steinburg	Windzone 3 	alle Gemeinden, soweit nicht Windzone 4
		Windzone 4 	Insel Helgoland
1.4	Kreise Segeberg, Plön, Stormarn, Herzogtum Lauenburg, kreisfreie Städte Kiel, Lübeck, Neumünster	Windzone 2 	alle Gemeinden
1.5	Kreis Ostholstein	Windzone 2 	alle Gemeinden, soweit nicht in Windzone 3 oder 4
		Windzone 3 	Amtsbereich Oldenburg Land mit den Gemeinden Gremersdorf, Neukirchen, Heringsdorf, Göhl, Grube, Dahme, Kellenhusen, Riepsdorf, Stadt Großenbrode, Stadt Heiligenhafen
		Windzone 4 	Insel Fehmarn
















2 Hamburg

2.1	Hamburg	Windzone 2 	Stadt Hamburg
-----	---------	--	---------------



3 Niedersachsen

3.1	Landkreise Aurich, Wittmund, Friesland und Cuxhaven, kreisfreie Städte Emden und Wilhelmshaven	Windzone 4 	alle Gemeinden
3.2	Landkreis Wesermarsch	Windzone 3 	alle Gemeinden, soweit nicht in Windzone 4
		Windzone 4 	die Gebiete Butjadingen, Stadland, Jader Marsch mit den Gemeinden Nordenham, Jade, Ovelgönne-Brake
3.3	Landkreis Stade	Windzone 3 	alle Gemeinden, soweit nicht in Windzone 4
		Windzone 4 	das Gebiet Kehdingen mit den Gemeinden Freiburg, Balje, Krummendeich, Oederquart

3 Niedersachsen

3.4	Landkreise Leer, Ammerland, Oldenburg und Osterholz, kreisfreie Städte Oldenburg (Oldenburg) und Delmenhorst	Windzone 3 	alle Gemeinden, soweit nicht in Windzone 4
		Windzone 4 	die Gemeinde Borkum
3.5	Landkreis Rotenburg (Wümme)	Windzone 2 	alle Samtgemeinden/Gemeinden, soweit nicht in Windzone 3
		Windzone 3 	die Samtgemeinden Geestequelle, Selsingen, Tarmstedt, die Gemeinden Stadt Bremervörde, Gnarrenburg, Stadt Zeven, Heeslingen
3.6	Region Hannover (einschließlich Landeshauptstadt Hannover), Landkreise Emsland, Grafschaft Bentheim, Cloppenburg, Vechta, Diepholz, Verden, Harburg, Lüneburg, Heidekreis, Uelzen, Lüchow-Dannenberg, Celle, Nienburg (Weser), Gifhorn, Peine, Helmstedt, Wolfenbüttel und Goslar, kreisfreie Städte Wolfsburg, Braunschweig und Salzgitter	Windzone 2 	alle Gemeinden
3.7	Landkreis Osnabrück, kreisfreie Stadt Osnabrück	Windzone 1 	die Gemeinden Wallenhorst, Belm, Bissendorf, Stadt Melle, Stadt Dissen am Teutoburger Wald, Stadt Bad Iburg, Hilter am Teutoburger Wald, Stadt Georgsmarienhütte, Hagen am Teutoburger Wald, Hasbergen, Stadt Osnabrück
		Windzone 2 	alle Gemeinden, soweit nicht in Windzone 1
3.8	Landkreis Schaumburg	Windzone 1 	die Gemeinde Stadt Rinteln
		Windzone 2 	alle Gemeinden, soweit nicht in Windzone 1
3.9	Landkreis Hameln-Pyrmont	Windzone 1 	alle Gemeinden, soweit nicht in Windzone 2
		Windzone 2 	die Gemeinde Bad Münder
3.10	Landkreis Hildesheim	Windzone 1 	die Gemeinden Duingen, Stadt Alfeld (Leine), Freden (Leine)
		Windzone 2 	alle Gemeinden, soweit nicht in Windzone 1
3.11	Landkreise Holzminden, Northeim, Göttingen	Windzone 1 	alle Samtgemeinden/Gemeinden, soweit nicht in Windzone 2
		Windzone 2 	die Gemeinden Bad Grund (Harz), Stadt Bad Lauterberg im Harz, Stadt Bad Sachsa, Stadt Herzberg am Harz, Stadt Osterode am Harz, Walkenried, Samtgemeinde Hattorf


4 Freie Hansestadt Bremen

4.1	Stadt Bremen	Windzone 3 	Stadt Bremen
4.2	Stadt Bremerhaven	Windzone 4 	Stadt Bremerhaven

5 Nordrhein-Westfalen

5.1	Münster:	Windzone 2 	
5.1.1	Kreis Recklinghausen	Windzone 1 	Städte Bottrop, Gelsenkirchen, Gemeinde Gladbeck
		Windzone 2 	alle Gemeinden, soweit nicht in Windzone 1
5.1.2	Kreise Steinfurt, Borken, Coesfeld, Warendorf, kreisfreie Stadt Münster	Windzone 2 	alle Gemeinden
5.2	Düsseldorf:	Windzone 1 	
5.2.1	Kreis Mettmann, kreisfreie Städte Oberhausen, Duisburg, Essen, Mülheim, Düsseldorf, Solingen, Wuppertal, Remscheid	Windzone 1 	alle Gemeinden
5.2.2	Kreise Kleve, Wesel, Viersen, Neuss, kreisfreie Städte Krefeld, Mönchengladbach	Windzone 2 	alle Gemeinden
5.3	Detmold:		
5.3.1	Kreise Herford, Lippe, Paderborn, Höxter, kreisfreie Stadt Bielefeld	Windzone 1 	alle Gemeinden
5.3.2	Kreis Gütersloh	Windzone 1 	alle Gemeinden, soweit nicht in Windzone 2
		Windzone 2 	die Gemeinden Versmold, Harsewinkel, Gütersloh, Verl, Rheda-Wiedenbrück, Rietberg, Langenberg
5.3.3	Kreis Minden-Lübbecke	Windzone 2 	alle Gemeinden
5.4	Amsberg	Windzone 1 	alle Gemeinden außer Hamm in Windzone 2
5.5	Köln	Windzone 1 	alle rechtsrheinischen Gemeinden sowie die Stadt Köln
		Windzone 2 	alle Gemeinden, soweit nicht in Windzone 1

6 Hessen

6.1	Hessen	Windzone 1 	alle Gemeinden
-----	--------	--	----------------

7 Rheinland-Pfalz			
7.1	Kreise Ahrweiler, Vulkaneifel, Bitburg-Prüm	Windzone 2 	alle Gemeinden
7.2	Kreise Cochem-Zell, Bernkastel-Wittlich, Trier-Saarburg, kreisfreie Stadt Trier	Windzone 1 	alle Gemeinden und Teile von Gemeinden rechts der Mosel
		Windzone 2 	alle Gemeinden, soweit nicht in Windzone 1
7.3	Kreis Mayen-Koblenz, kreisfreie Stadt Koblenz	Windzone 1 	alle Gemeinden und Teile von Gemeinden rechts der Mosel und rechts des Rheins
		Windzone 2 	alle Gemeinden, soweit nicht in Windzone 1
7.4	Übrige Kreise und kreisfreien Städte in Rheinland-Pfalz	Windzone 1 	alle Gemeinden

8 Baden-Württemberg			
8.1	Regierungsbezirk Karlsruhe	Windzone 1 	alle Gemeinden
8.2	Regierungsbezirk Stuttgart	Windzone 1 	alle Gemeinden
8.3	Regierungsbezirk Freiburg	Windzone 1 	alle Gemeinden und Gemeindeteile, soweit nicht in Windzone 2
		Windzone 2 	Bodensee, Bodenseeanrainergemeinden bis 3 km ins Landesinnere
8.4	Regierungsbezirk Tübingen:		
8.4.1	Landkreise Reutlingen und Tübingen; Stadtkreis Ulm; Zollernalbkreis	Windzone 1 	alle Gemeinden
8.4.2	Alb-Donau-Kreis	Windzone 1 	alle Gemeinden, soweit nicht in Windzone 2
		Windzone 2 	Gemeinden Balzheim, Dietenheim, Hüttisheim, Illerkirchberg, Illerrieden, Schnürpflingen, Staig
8.4.3	Bodenseekreis; Landkreise Biberach, Ravensburg und Sigmaringen	Windzone 2 	alle Gemeinden
8.4.4	Bodensee	Windzone 2 	


9 Bayern			
9.1	Unterfranken	Windzone 1 	alle Gemeinden
9.2	Oberfranken	Windzone 1 	alle Gemeinden
9.3	Mittelfranken	Windzone 1 	alle Gemeinden
9.4	Niederbayern	Windzone 1 	alle Gemeinden

9 Bayern			
9.5	Oberpfalz	Windzone 1 	alle Gemeinden
9.6	Schwaben:		
9.6.1	Kreise Donau-Ries, Dillingen a. d. Donau, kreisfreie Stadt Kempten	Windzone 1 	alle Gemeinden
9.6.2	Kreise Günzburg, Neu-Ulm, Augsburg, Aichach-Friedberg, Unterallgäu, Lindau (Bodensee), kreisfreie Städte Memmingen, Kaufbeuren, Augsburg	Windzone 2 	alle Gemeinden
9.6.3	Kreis Oberallgäu	Windzone 1 	alle Gemeinden, soweit nicht in Windzone 2
		Windzone 2 	Gemeinden Altusried, Dietmannsried, Haldenwang
9.6.4	Kreis Ostallgäu	Windzone 1 	Gemeinden Pfronten, Hopferau, Nesselwang, Füssen, Schwangau, Rieden am Forggensee, Roßhaupten, Seeg, Görisried, Wald, Lengenwang, Stötten a. Auerberg, Rückholz, Eisenberg, Lechbruck, Halblech
		Windzone 2 	alle Gemeinden, soweit nicht in Windzone 1
9.7	Oberbayern:		
9.7.1	Kreise Eichstätt, Freising, Neuburg-Schrobenhausen, Erding, Pfaffenhofen a. d. Ilm, Mühldorf am Inn, Berchtesgadener Land, Garmisch-Partenkirchen, Altötting, kreisfreie Stadt Ingolstadt	Windzone 1 	alle Gemeinden
9.7.2	Kreise Dachau, München, Fürstenfeldbruck, Landsberg am Lech, Ebersberg, Starnberg, Landeshauptstadt München, kreisfreie Stadt Rosenheim	Windzone 2 	alle Gemeinden
9.7.3	Kreis Weilheim-Schongau	Windzone 1 	Verwaltungsgemeinschaft Steingaden, Gemeinde Bernbeuren
		Windzone 2 	alle Gemeinden, soweit nicht in Windzone 1
9.7.4	Kreis Bad Tölz-Wolfratshausen	Windzone 1 	alle Gemeinden, soweit nicht in Windzone 2
		Windzone 2 	Gemeinden Wolfratshausen, Icking, Münsing, Egling, Geretsried, Eurasburg, Königsdorf, Bad Tölz, Reichersbeuern, Dietramszell, Bad Heilbrunn, Sachsenkam


9 Bayern

9.7.5	Kreis Miesbach	Windzone 1 	alle Gemeinden, soweit nicht in Windzone 2
		Windzone 2 	Gemeinden Holzkirchen, Otterfing, Warngau, Valley, Weyarn, Irschenberg, Miesbach, Gmund a. Tegernsee, Waakirchen, Hausham
9.7.6	Kreis Traunstein	Windzone 1 	Gemeinden Grassau, Schleching, Staudach-Egerndach, Marquartstein, Unterwössen, Reit im Winkl, Ruhpolding, Bergen, Siegsdorf, Inzell, Surberg, Petting, Wonneberg, Waging a. See, Kirchanschöring, Fridolfing, Taching a. See, Palling, Tittmoning, Engelsberg, Tacherting
		Windzone 2 	alle Gemeinden, soweit nicht in Windzone 1
9.7.7	Kreis Rosenheim	Windzone 1 	Gemeinden Kiefersfelden, Oberaudorf, Flintsbach a.Inn, Brannenburg, Nußdorf a. Inn, Samerberg, Aschau i.Chiemgau
		Windzone 2 	alle Gemeinden, soweit nicht in Windzone 1


10 Saarland

10.1	Saarland	Windzone 1 	alle Gemeinden
------	----------	--	----------------

11 Berlin

11.1	Berlin	Windzone 2 	Stadt Berlin
------	--------	--	--------------

12 Brandenburg

12.1	Brandenburg	Windzone 2 	alle Gemeinden
------	-------------	--	----------------


13 Mecklenburg-Vorpommern

13.1	Ludwigslust-Parchim, Mecklenburgische Seenplatte, Vorpommern Greifswald	Windzone 2 	jeweils alle Gemeinden
13.2	Nordwestmecklenburg	Windzone 2 	alle Gemeinden in den Amtsgebieten Gadebusch, Lützw-Lübstorf
13.3	LK Rostock	Windzone 2 	alle Gemeinden in den Amtsgebieten Bützow-Land, Güstrow-Land, Laage, Krakow am See, Mecklenburgische Schweiz, Gnoien
13.4	Greifswald, Güstrow, Neubrandenburg, Schwerin, Teterow	Windzone 2 	


13 Mecklenburg-Vorpommern

13.5	Nordwestmecklenburg, LK Rostock	Windzone 3 	alle Gemeinden, soweit nicht Windzone 2
13.6	Vorpommern-Rügen	Windzone 3 	alle Gemeinden, soweit nicht in Windzone 4
13.8	Rostock, Stralsund, Wismar	Windzone 3 	
13.9	Vorpommern-Rügen	Windzone 4 	alle Gemeinden in den Amtsgebieten West-Rügen (einschließlich Insel Hiddensee), Nord-Rügen, Bergen mit Ausnahme der Gemeinden Gustow, Poseritz, Garz/Rügen





14 Sachsen

14.1	Sachsen	Windzone 2 	alle Gemeinden
------	---------	--	----------------

15 Sachsen-Anhalt

15.1	Sachsen-Anhalt	Windzone 2 	alle Gemeinden
------	----------------	--	----------------

16 Thüringen

16.1	Kreise Schmalkalden-Meiningen, Hildburghausen, Sonneberg, kreisfreie Stadt Suhl	Windzone 1 	alle Gemeinden
16.2	Kreis Wartburg	Windzone 1 	alle Gemeinden, soweit nicht in Windzone 2
		Windzone 2 	Behringen, Berka v.d. Hainich, Creuzburg (Stadt), Falken, Großenlipnitz, Ifta, Mihla, Nazza, Reichenbach, Ruhla (Stadt), Schnellmannshausen, Treffurt (Stadt), Tüngeda, Wutha-Farnroda
16.3	Kreise Eichsfeld, Nordhausen, Unstrut-Hainich-Kreis, Kyffhäuserkreis, Sömmerda, Gotha, Ilmkreis, Weimarer Land, Greiz, Saale-Holzland-Kreis, Saalfeld- Rudolstadt, Altenburger Land, Saale-Orla-Kreis, kreisfreie Städte Erfurt, Weimar, Jena, Gera, Eisenach	Windzone 2 	alle Gemeinden

Wir haben diese Angaben mit Sorgfalt gemäß der Daten des Deutschen Instituts für Bautechnik (DIBt) zusammengestellt. Sie entsprechen dem Stand 05.07.2021. Verbindlich sind jedoch die amtlichen Bekanntmachungen der Länder.